










REDE DE FGC E RVF
2017
CONCELHO DE CINFÃES

LEGENDA:

-  Limite do concelho de Cinfães
-  Limite dos concelhos limítrofes
-  Limite de freguesia




Faixas de gestão de combustível

Responsável pela gestão

-  CMCNF (365,9ha)
-  EDP (128,8ha)
-  EP (35,4ha)
-  ICNF (35,8ha)
-  REN (43,3ha)
-  Privados (1004,7ha)

Rede viária florestal

Rede DFCI

-  1.º ordem a beneficiar - 3,7km
-  2.º ordem a beneficiar - 2,8km
-  3.º ordem a beneficiar - 25,8km



FONTE:

CAOP 2014, DGT, 2014.
Município de Cinfães, 2014.

Projeção Cartográfica: ETRS 1989 TM06-Portugal

JANEIRO
2015

