










REDE DE FGC E RVF
2016
CONCELHO DE CINFÃES

LEGENDA:

-  Limite do concelho de Cinfães
-  Limite dos concelhos limítrofes
-  Limite de freguesia



Faixas de gestão de combustível

Responsável pela gestão

-  CMCNF (313,3ha)
-  EDP (95,1ha)
-  EP (28,8ha)
-  ICNF (69,7ha)
-  REN (801,7ha)
-  Privados (13,3ha)

Rede viária florestal

Rede DFCI

-  2.º ordem a beneficiar - 11,5km
-  3.º ordem a beneficiar - 13,8km



FONTE:

CAOP 2014, DGT, 2014.
Município de Cinfães, 2014.

Projeção Cartográfica: ETRS 1989 TM06-Portugal

JANERO
2015

