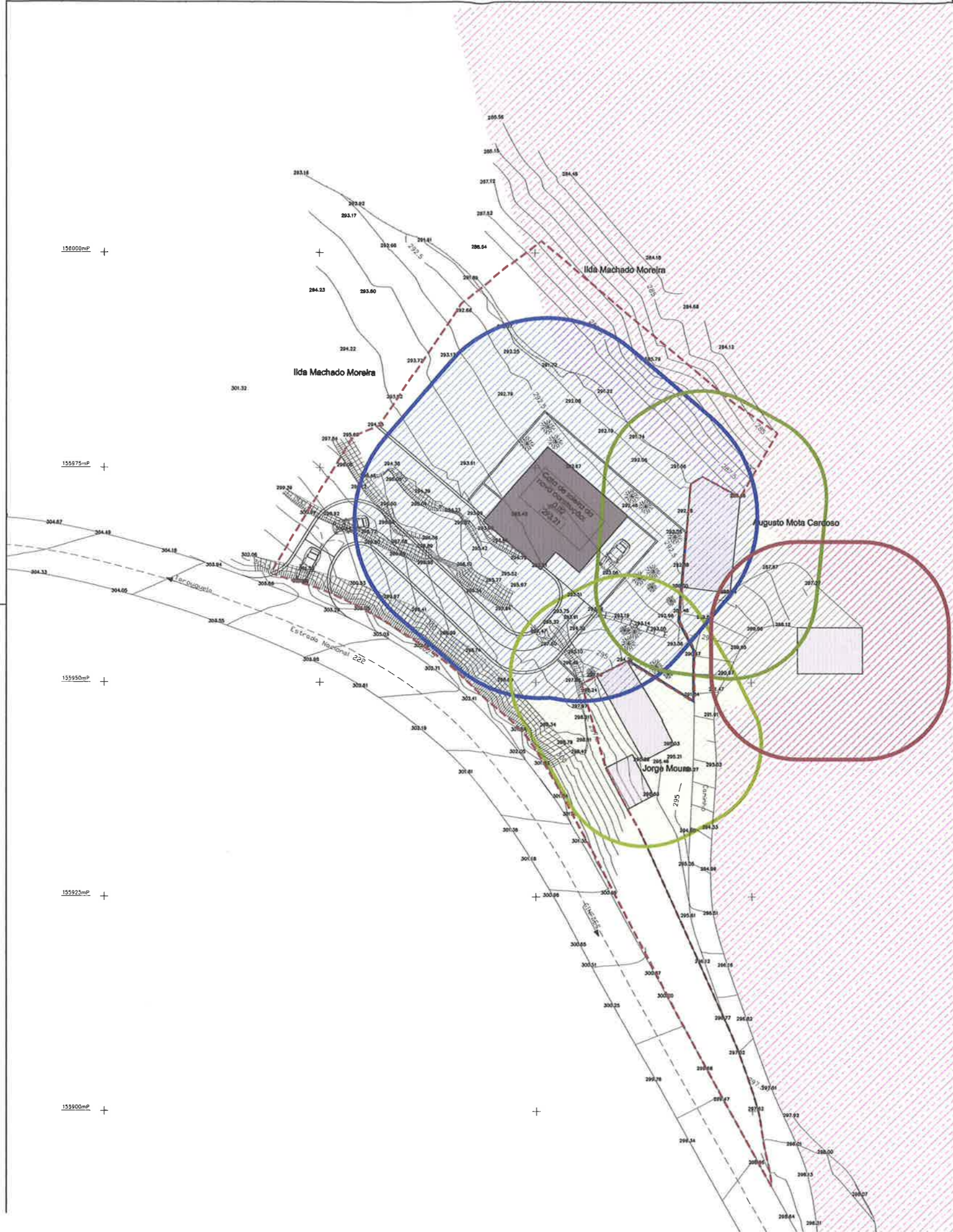







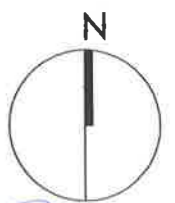


LEVANTAMENTO TOPOGRÁFICO GEORREFERENCIADO  
 Coordenadas no Sistema PT-TM06 – ETRS89  
 Origem Altimétrica: Datum Nacional (Marégrafo de Cascais)



Limite do Terreno 

	Faixa de protecção dos requerentes com 15 metros
	Faixa de protecção da construção vizinha com 10 metros
	Faixa de protecção da construção vizinha com 10 metros
	Faixa de protecção da construção vizinha com 10 metros
	Faixa de Gestão de combustível integrada em rede secundária
	Construção Proposta
	Construções existentes



*[Handwritten signature]*

<b>Vitor Hugo Moreira Monteiro</b> Lugar da Barroca - Santiago de Piães - Cinfães		Serviços de Arquitectura e Engenharia Contactos: 966 252 295; 223 758 031 Endereço electrónico: serglbrochado@hotmail.com	
PLANTA DE IMPLANTAÇÃO - Identificação das faixas de protecção de acordo com o PMDFCI		Projecto de Arquitectura Data: Dezembro/18	Des. nº <b>04</b> Escala: 1/500