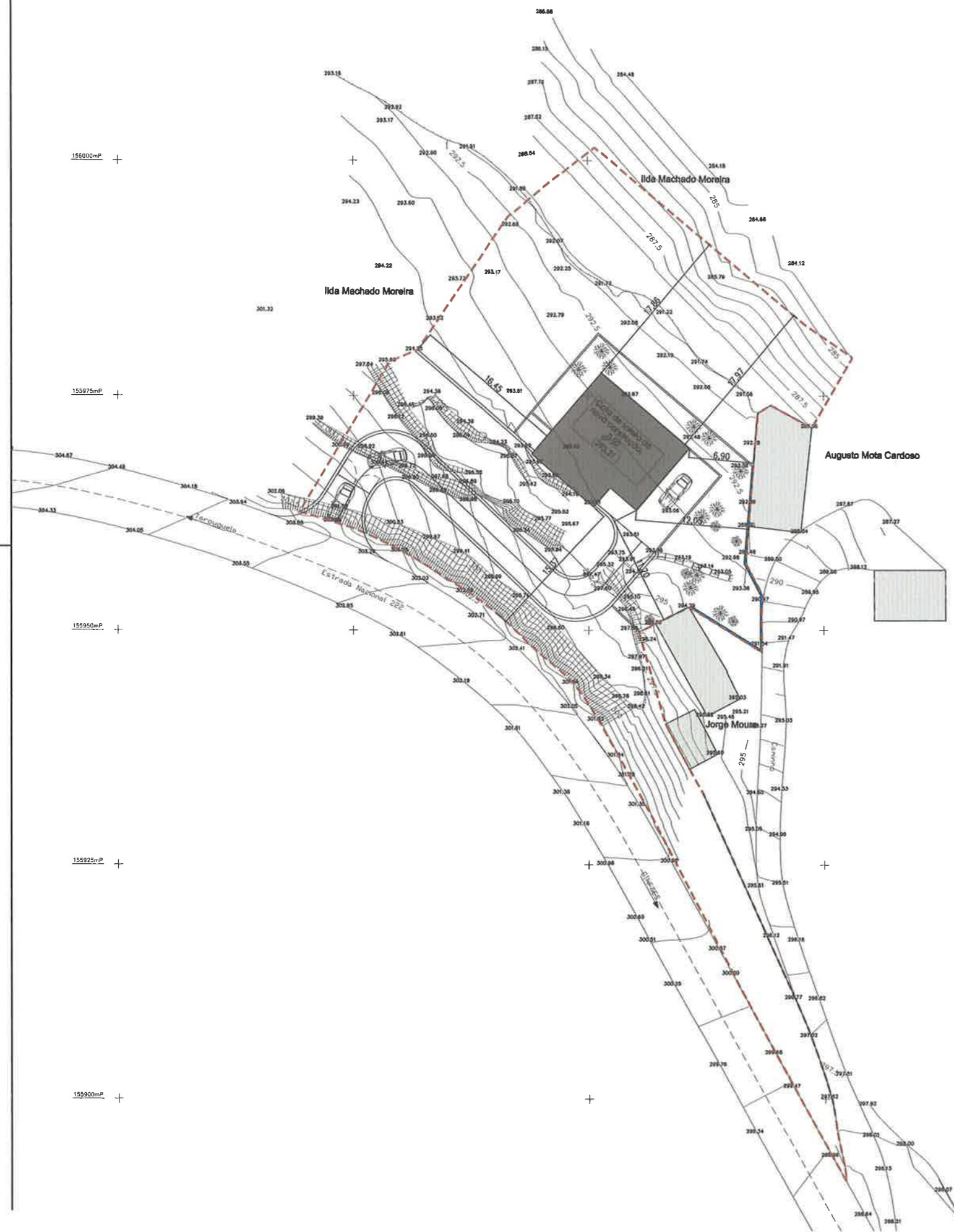

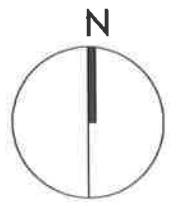


LEVANTAMENTO TOPOGRÁFICO GEORREFERENCIADO  
 Coordenadas no Sistema PT-TM06 – ETRS89  
 Origem Altimétrica: Datum Nacional (Marégrafo de Cascais)



Limite do Terreno 

 Construção Proposta  
 Construções existentes



<b>Vitor Hugo Moreira Monteiro</b> Lugar da Barroca - Santiago de Piães - Cinfães		Serviços de Arquitectura e Engenharia Contactos: 966 252 295; 223 758 031 Endereço electrónico: serglobrochado@hotmail.com	
PLANTA DE IMPLANTAÇÃO - Identificação do afastamento às extremas		Projecto de Arquitectura	Des. nº <b>02</b>
		Data: Dezembro/18	Escala: 1 / 500