


155225mP
155200mP
155175mP
155150mP
155125mP
155100mP







Google Earth
© 2018 Google

VISTA AÉREA fonte GOOGLE EARTH

-2800mm
-2775mm
-2750mm
-2725mm
-2700mm
-2675mm

LEVANTAMENTO TOPOGRÁFICO GEORREFERENCIADO
Coordenadas no Sistema Hayford-Gauss, Datum 73
Origem Altimétrica: Datum Nacional (Marégrafo de Cascais)

-  DEMONSTRAÇÃO DE SALVAGUARDA DE UMA FAIXA DE 50m SEM OCUPAÇÃO FLORESTAL
-  CULTURAS TEMPORÁRIAS
-  EDIFICAÇÕES
-  AMPLIAÇÃO EXECUTADA

**GABINETE
ARCAD**



ARQUITECTURA E ENGENHARIA

REQUERENTE: MARIA ADELAIDE MIRANDA DE VASCONCELOS FONSECA

LOCALIZAÇÃO: CONCHANOS – SANTIAGO DE PIÃES – CINFÃES

CONTEÚDO: PLANTA DE IMPLANTAÇÃO

RUA MAJOR MONTEIRO LEITE
4680 CINFÃES

DESENHO N.º:

3

DATA:
NOVEMBRO/2018

ESCALA:
1/500

IDENTIFICAÇÃO DA OCUPAÇÃO DO SOLO
DOS TERRENOS CONFINANTES

O TÉCNICO: